

Exposition itinérante

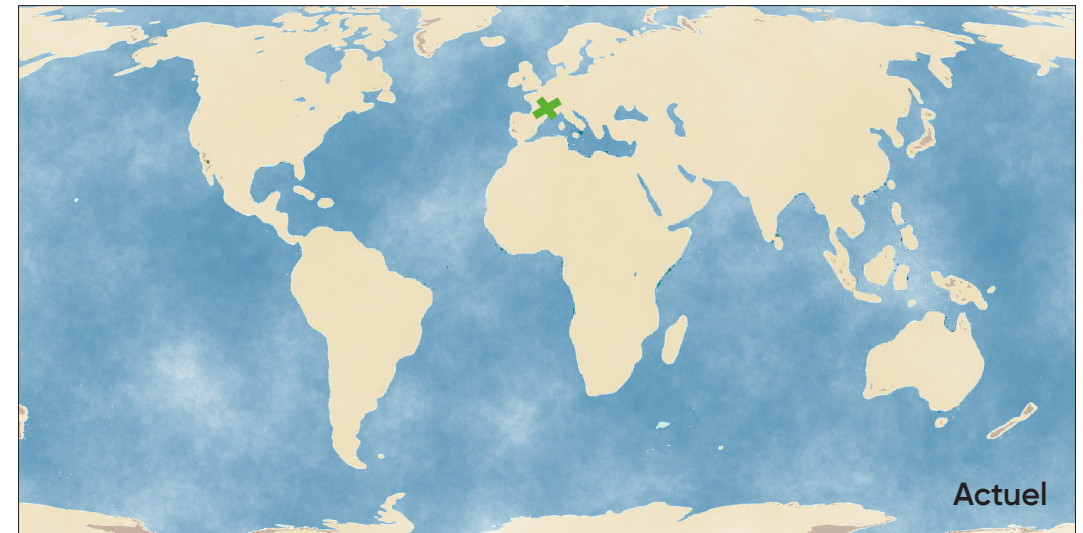
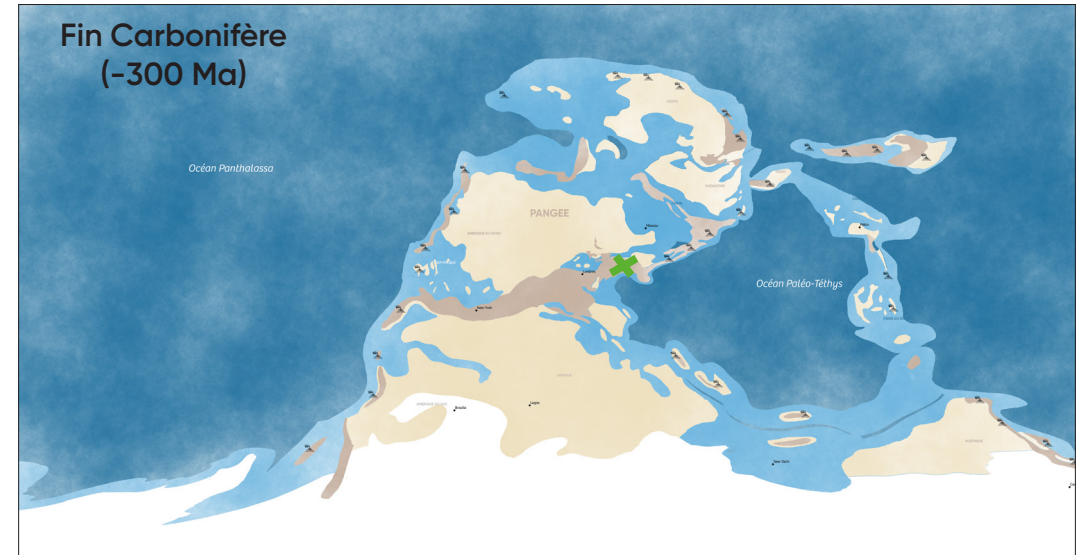
Cinq cent millions d'années et un jour



Correction du livret d'activités
de l'exposition du Géoparc Beaujolais


Où est le Beaujolais ?

✕ Emplacement approximatif du Beaujolais



De cendres et d'eau

7 erreurs glissées dans l'illustration de Zdeněk Burian, 1967.



Hautes montagnes et plutons



Flot et jusant

Nom : Ammonite
Age : 180 Ma



Crédits illustration : Ikonaut Jura

L'écho des Alpes

Quand se sont formés les monts du Beaujolais ?

Les monts du Beaujolais se sont formés à l'Oligocène.

(l'ait monts d'u baux j'eau lais sss oeufs son faux rrr mes a l'eau lit go scène)

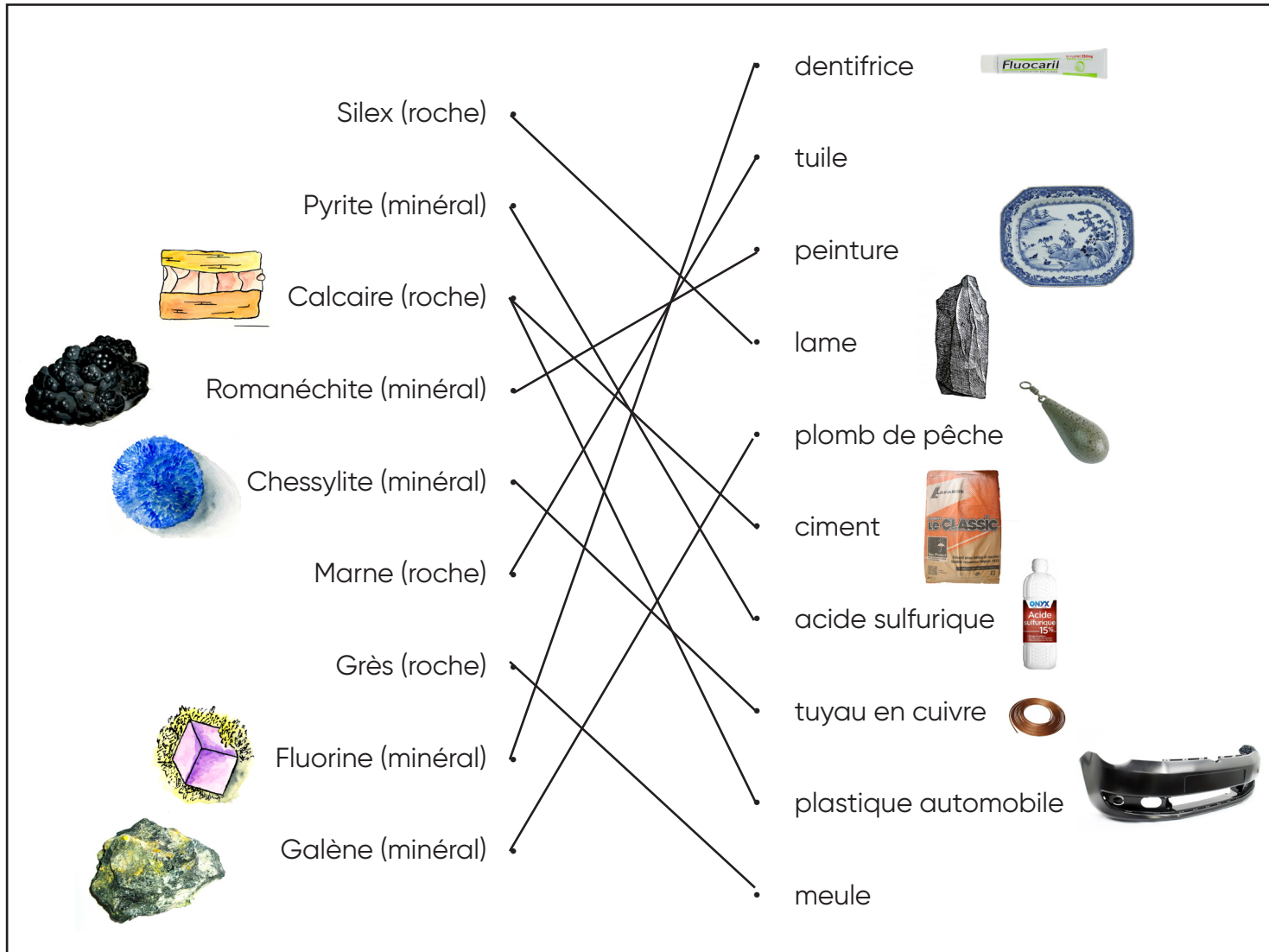
L'azurite s'est formée grâce au contact entre une roche volcanique et un grès calcaire.

(la zzz u riz t' ; roches veau l'k nid queue ; grr haie k l'quai rrr)

Quaternaire

Message caché : Les scientifiques appellent l'époque actuelle Anthropocène.

La géologie, pour quoi faire ?



Le mystère d'Inès

